

## GEODETICKÉ ÚDAJE

Výpis z databáze Železničního bodového pole

Databáze: **szgdb** ----- Umístěná v: szg0000plznt180.d01.uadf.cz : 5432

Pracoviště: **SŽG, pracoviště Pardubice** - 12. 04. 2021 13:30:39 - Zřita, Leoš

**!!! NEŘÍZENÁ KOPIE !!!**

str. 2/5

<b>Traťový úsek:</b>	<b>1501</b>	Česká Třebová os.n.(vč.)(bez seř.n) - Praha Masarykovo nádraží (včetně)
<b>Definiční úsek:</b>	<b>18</b>	Kostěnice - Pardubice
<b>Číslo bodu:</b>	<b>1158</b>	km: <b>302,734</b> Katastrální území: Pardubice

**Souřadnice JTSK**

Y = 645756,987

X = 1061778,556

Nadm. výška 225,719

**Souřadnice ETRS89**

Latituda

Longitude

El. High

Výškový systém: Bpv

Typ určení výšky: Nivelací

Typ určení bodu: POL

Třída přesnosti: 2

Splnění TKP: ANO

Druh stabilizace: vrtule

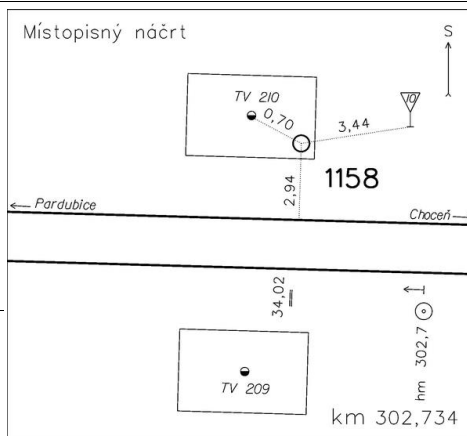
Poznámka: vrtule

Vyhotovil: SŽG Praha, pracoviště Pardubice

Platnost (od – do): 15. 6. 2015 -

Transformační klíč:

Původ bodu: G90272D29011



<b>Traťový úsek:</b>	<b>1501</b>	Česká Třebová os.n.(vč.)(bez seř.n) - Praha Masarykovo nádraží (včetně)
<b>Definiční úsek:</b>	<b>18</b>	Kostěnice - Pardubice
<b>Číslo bodu:</b>	<b>4510</b>	km: <b>302,903</b> Katastrální území: Pardubice

**Souřadnice JTSK**

Y = 645924,125

X = 1061754,740

Nadm. výška 225,110

**Souřadnice ETRS89**

Latituda N 50°1'52.16771"

Longitude E 15°47'48.09163"

El. High 269.254

Výškový systém: Bpv

Typ určení výšky: Nivelací

Typ určení bodu: GNSS

Třída přesnosti: 1

Splnění TKP: ANO

Druh stabilizace: vrtule

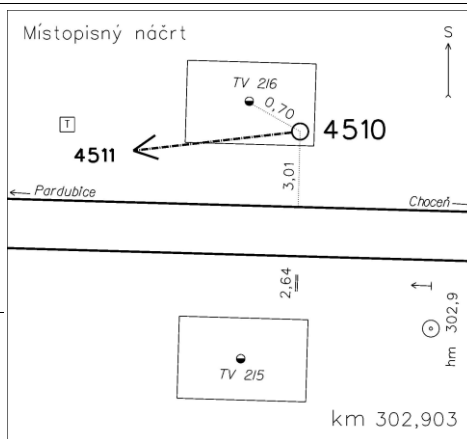
Poznámka: vrtule: ETRF 2000

Vyhotovil: SŽG Praha, pracoviště Pardubice

Platnost (od – do): 15. 6. 2015 -

Transformační klíč: 1501\_Kostenice(2015)

Původ bodu: G90272D29011



# GEODETICKÉ ÚDAJE

Výpis z databáze Železničního bodového pole

Databáze: **szgdb** ----- Umístěná v: szg0000plznt180.d01.uadf.cz : 5432

Pracoviště: **SŽG, pracoviště Pardubice** - 12. 04. 2021 13:30:39 - Zřita, Leoš

**!!! NEŘÍZENÁ KOPIE !!!**

str. 3/5

**Traťový úsek:** **1501** Česká Třebová os.n.(vč.)(bez seř.n) - Praha Masarykovo nádraží (včetně)  
**Definiční úsek:** **18** Kostěnice - Pardubice  
**Číslo bodu:** **1159** km: **303,071** Katastrální území: Pardubice

**Souřadnice JTSK**

Y = 646092,287

X = 1061741,020

Nadm. výška 224,578

**Souřadnice ETRS89**

Latitude

Longitude

El. High

Výškový systém: Bpv

Typ určení výšky: Nivelací

Typ určení bodu: POL

Třída přesnosti: 2

Splnění TKP: ANO

Druh stabilizace: hřeb

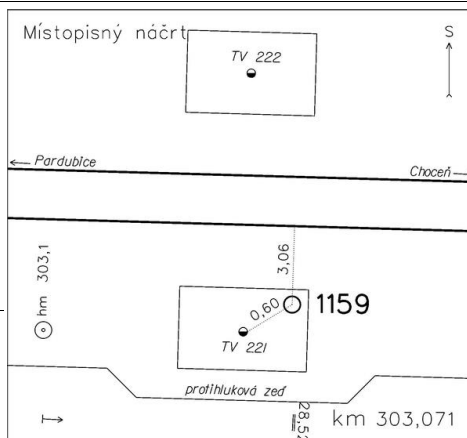
Poznámka: měřický hřeb

Vyhotovil: SŽG Praha, pracoviště Pardubice

Platnost (od – do): 15. 6. 2015 -

Transformační klíč:

Původ bodu: G90272D29011



**Traťový úsek:** **1501** Česká Třebová os.n.(vč.)(bez seř.n) - Praha Masarykovo nádraží (včetně)  
**Definiční úsek:** **18** Kostěnice - Pardubice  
**Číslo bodu:** **4511** km: **303,267** Katastrální území: Pardubice

**Souřadnice JTSK**

Y = 646285,807

X = 1061713,619

Nadm. výška 223,976

**Souřadnice ETRS89**

Latitude

Longitude

El. High

Výškový systém: Bpv

Typ určení výšky: Nivelací

Typ určení bodu: POL

Třída přesnosti: 2

Splnění TKP: ANO

Druh stabilizace: roxor

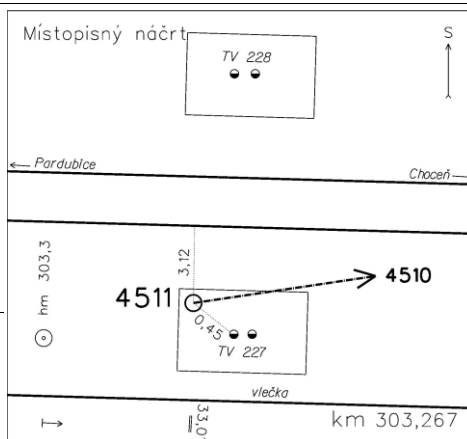
Poznámka: roxor

Vyhotovil: SŽG Praha, pracoviště Pardubice

Platnost (od – do): 15. 6. 2015 -

Transformační klíč:

Původ bodu: G90272D29011



## GEODETICKÉ ÚDAJE

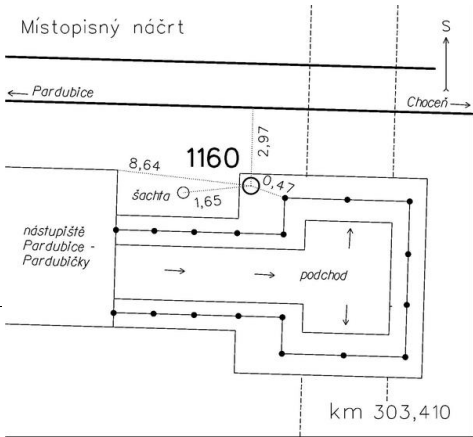


Výpis z databáze Železničního bodového pole

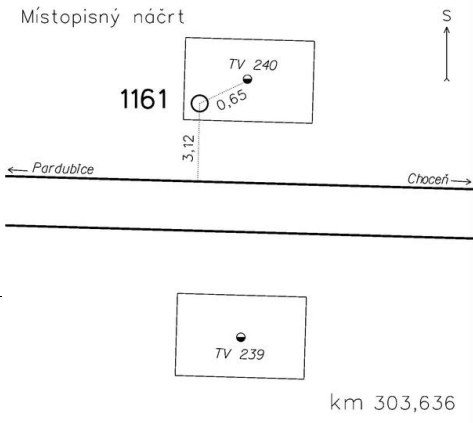


Databáze: **szqdb** ----- Umístěná v: szq0000plznt180.d01.uadf.cz : 5432

Pracoviště: **SŽG, pracoviště Pardubice** - 12. 04. 2021 13:30:39 - Zíta, Leoš

**!!! NEŘÍZENÁ KOPIE !!!**

str. 4/5

Tratový úsek:	1501	Česká Třebová os.n.(vč.)(bez seř.n) - Praha Masarykovo nádraží (včetně)
Definiční úsek:	18	Kosténice - Pardubice
Číslo bodu:	1160	km: 303,410 Katastrální území: Pardubice
Souřadnice	JTSK	
Y =	646427,904	
X =	1061693,292	
Nadm. výška	224,114	
Souřadnice	ETRS89	
Latitude		
Longitude		
El. High		
Výškový systém:	Bpv	
Typ určení výšky:	Nivelací	
Typ určení bodu:	POL	
Třída přesnosti:	2	
Splnění TKP:	ANO	
Druh stabilizace:	hřeb	
Poznámka:	měřický hřeb	
Vyhotovil:	SŽG Praha, pracoviště Pardubice	
Platnost (od – do):	15. 6. 2015 -	
Transformační klíč:		
Původ bodu:	G90272D29011	

Tratový úsek:	1501	Česká Třebová os.n.(vč.)(bez seř.n) - Praha Masarykovo nádraží (včetně)
Definiční úsek:	18	Kosténice - Pardubice
Číslo bodu:	1161	km: 303,636 Katastrální území: Pardubice
Souřadnice	JTSK	
Y =	646649,917	
X =	1061651,534	
Nadm. výška	223,473	
Souřadnice	ETRS89	
Latitude		
Longitude		
El. High		
Výškový systém:	Bpv	
Typ určení výšky:	Nivelací	
Typ určení bodu:	POL	
Třída přesnosti:	2	
Splnění TKP:	ANO	
Druh stabilizace:	vrtule	
Poznámka:	vrtule	
Vyhotovil:	SŽG Praha, pracoviště Pardubice	
Platnost (od – do):	15. 6. 2015 -	
Transformační klíč:		
Původ bodu:	G90272D29011	

## GEODETICKÉ ÚDAJE

Výpis z databáze Železničního bodového pole

Databáze: **szgdb** ----- Umístěná v: szg0000plznt180.d01.uadf.cz : 5432

Pracoviště: **SŽG, pracoviště Pardubice** - 12. 04. 2021 13:30:39 - Zřita, Leoš

**!!! NEŘÍZENÁ KOPIE !!!**

str. 5/5

<i>Traťový úsek:</i>	<b>1501</b>	Česká Třebová os.n.(vč.)(bez seř.n) - Praha Masarykovo nádraží (včetně)
<i>Definiční úsek:</i>	<b>18</b>	Kostěnice - Pardubice
<i>Číslo bodu:</i>	<b>1162</b>	km: <b>303,824</b> Katastrální území: Pardubice

### Souřadnice JTSK

Y = 646836,979

X = 1061635,381

Nadm. výška 223,185

### Souřadnice ETRS89

*Latitude*

*Longitude*

*El. High*

*Výškový systém:* Bpv

*Typ určení výšky:* Nivelací

*Typ určení bodu:* POL

*Třída přesnosti:* 2

*Splnění TKP:* ANO

*Druh stabilizace:* vrtule

*Poznámka:* vrtule

*Vyhotovil:* SŽG Praha, pracoviště Pardubice

*Platnost (od – do):* 15. 6. 2015 -

*Transformační klíč:*

*Původ bodu:* G90272D29011

